位置図（1:25,000）

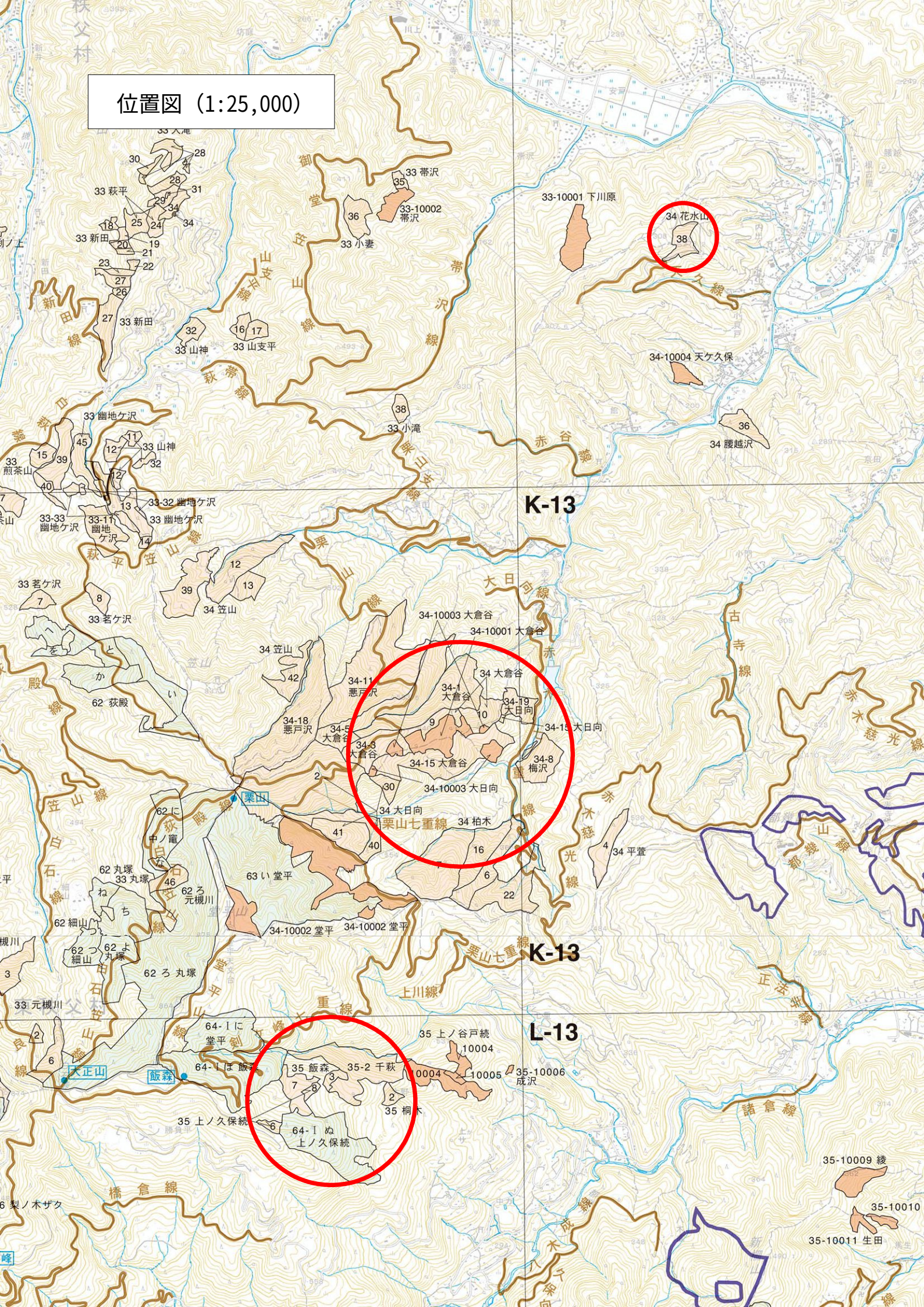
K-13
K-13
L-13
33 萩平
33 新田
33 新田
33 山神
33 山支平
33 帯沢
33-10002 帯沢
33 小妻
33-10001 下川原
34 花水山
34-10004 天ケ久保
34 腰越沢
33 小滝
33 幽地ケ沢
33 山神
33 煎茶山
33-32 幽地ケ沢
33-33 幽地ケ沢
33-11 幽地ケ沢
33 幽地ケ沢
33 茗ケ沢
33 茗ケ沢
34 笠山
34 笠山
62 荻殿
34-10003 大倉谷
34-10001 大倉谷
34 大倉谷
34-11 悪戸沢
34-1 大倉谷
34-19 大日向
34-18 悪戸沢
34-5 大倉谷
34-3 大倉谷
34-15 大倉谷
34-8 梅沢
34-10003 大日向
34 大日向
栗山七重線
34 柏木
栗山
62 丸塚
33 丸塚
62 ろ 元槻川
63 い 堂平
34-10002 堂平
34-10002 堂平
62 細山
62 つ 細山
62 よ 丸塚
62 ろ 丸塚
33 元槻川
64-Ⅰに 堂平
64-Ⅰは 飯森
大正山
飯森
35 飯森
35-2 千萩
35 上ノ谷戸続
10004
10004
10005
35-10006 成沢
35 桐木
35 上ノ久保続
64-Ⅰぬ 上ノ久保続
35-10009 綾
35-10010
35-10011 生田
6 梨ノ木ザク

位置図（1：25,000）

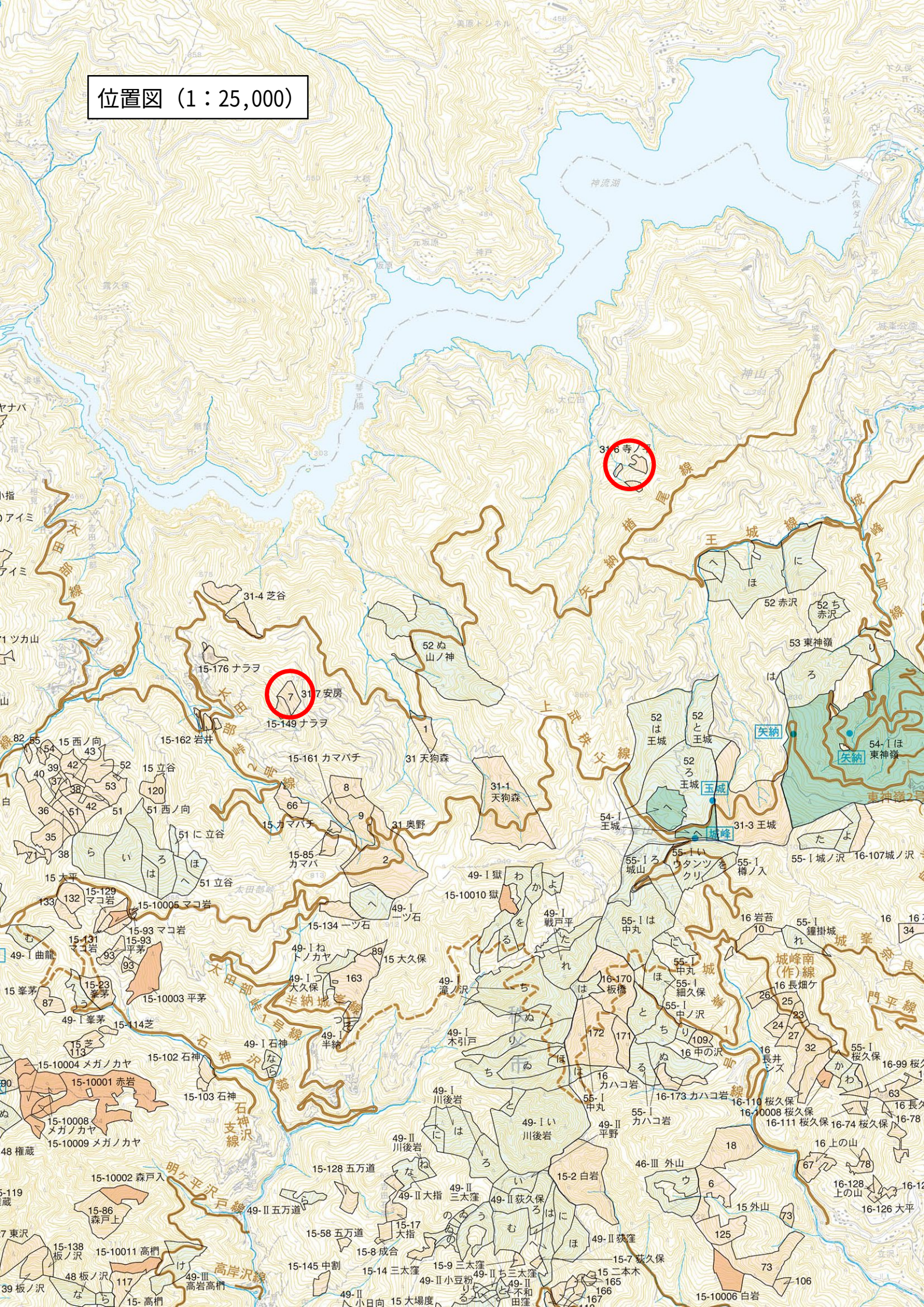
31-6 寺ノ神
31-7 安房
31-4 芝谷
52 ぬ 山ノ神
15-176 ナラヲ
15-149 ナラヲ
15-162 岩井
15-161 カマバチ
31 天狗森
31-1 天狗森
31 奥野
15-85 カマバ
15 カマバチ
15 西ノ向
15 立谷
51 西ノ向
51 に 立谷
51 立谷
15 大平
15-129 マコ岩
15-10005 マコ岩
15-93 マコ岩
15-131 マコ岩
15-93 平茅
15-10003 平茅
15-23 峯茅
15 峯茅
49-Ⅰ曲龍
49-Ⅰ峯茅
15-114芝
15 芝
15-10004 メガノカヤ
15-10001 赤岩
15-10008 メガノカヤ
15-10009 メガノカヤ
48 権蔵
15-102 石神
15-103 石神
49-Ⅰ石神
49-Ⅰ半納
49-Ⅰ大久保
49-Ⅰね トノカヤ
15-134 一ツ石
49-Ⅰ 一ツ石
15 大久保
15-10002 森戸入
15-86 森戸上
15-138 板ノ沢
15-10011 高椚
48 板ノ沢
39 板ノ沢
15- 高椚
49-Ⅲ 高岩高椚
15-128 五万道
49-Ⅱ大指
49-Ⅱ五万道
15-58 五万道
15-17 大指
15-8 成合
15-145 中割
15-14 三太窪
49-Ⅱ小豆粉
49-Ⅱ 小日向
15 大場度
49-Ⅱ 三太窪
49-Ⅱ荻久保
49-Ⅱ荻窪
15-7 荻久保
15-9 三太窪
49-Ⅱち 三太窪
49-Ⅱ 不和田窪
15 二本木
15-10006 白岩
15-2 白岩
49-Ⅰい 川後岩
49-Ⅰ 川後岩
49-Ⅱ 川後岩
49-Ⅱ 平野
55-Ⅰ 中丸
55-Ⅰは 中丸
16-170 板橋
16 カハコ岩
16-173 カハコ岩
55-Ⅰ カハコ岩
49-Ⅰ獄
15-10010 獄
49-Ⅰ 戦戸平
49-Ⅰ 滝ノ沢
49-Ⅰ 木引戸
16 中の沢
55-Ⅰ 中丸
55-Ⅰ 細久保
55-Ⅰ 中ノ沢
55-Ⅰい ウタンツ クリ
55-Ⅰ 樽ノ入
55-Ⅰろ 城山
55-Ⅰ城ノ沢
16-107城ノ沢
52 は 王城
52 と 王城
52 ろ 王城
54-Ⅰほ 東神嶺
53 東神嶺
52 赤沢
52 ち 赤沢
31-3 王城
54-Ⅰ 王城
16 岩苔
55-Ⅰ 鐘掛城
16 長畑ケ
16 長井 シズ
55-Ⅰ 桜久保
16-99 桜
16-110 桜久保
16-10008 桜久保
16-111 桜久保
16-74 桜久保
16 上の山
16-128 上の山
16-126 大平
15 外山
46-Ⅲ 外山
16-106
15-10006 白岩
矢納
王城
城峰
太田部線
太田部峠線
太田部峠1号線
半納城峰線
石神沢線
石神沢支線
明ケ平沢戸線
高岸沢線
矢納植尾線
王城線
城峰2号線
東神嶺2号線
城峰良門平線
城峰南（作）線
城峰1号線
上鹿森丈線

位置図（1:25,000）

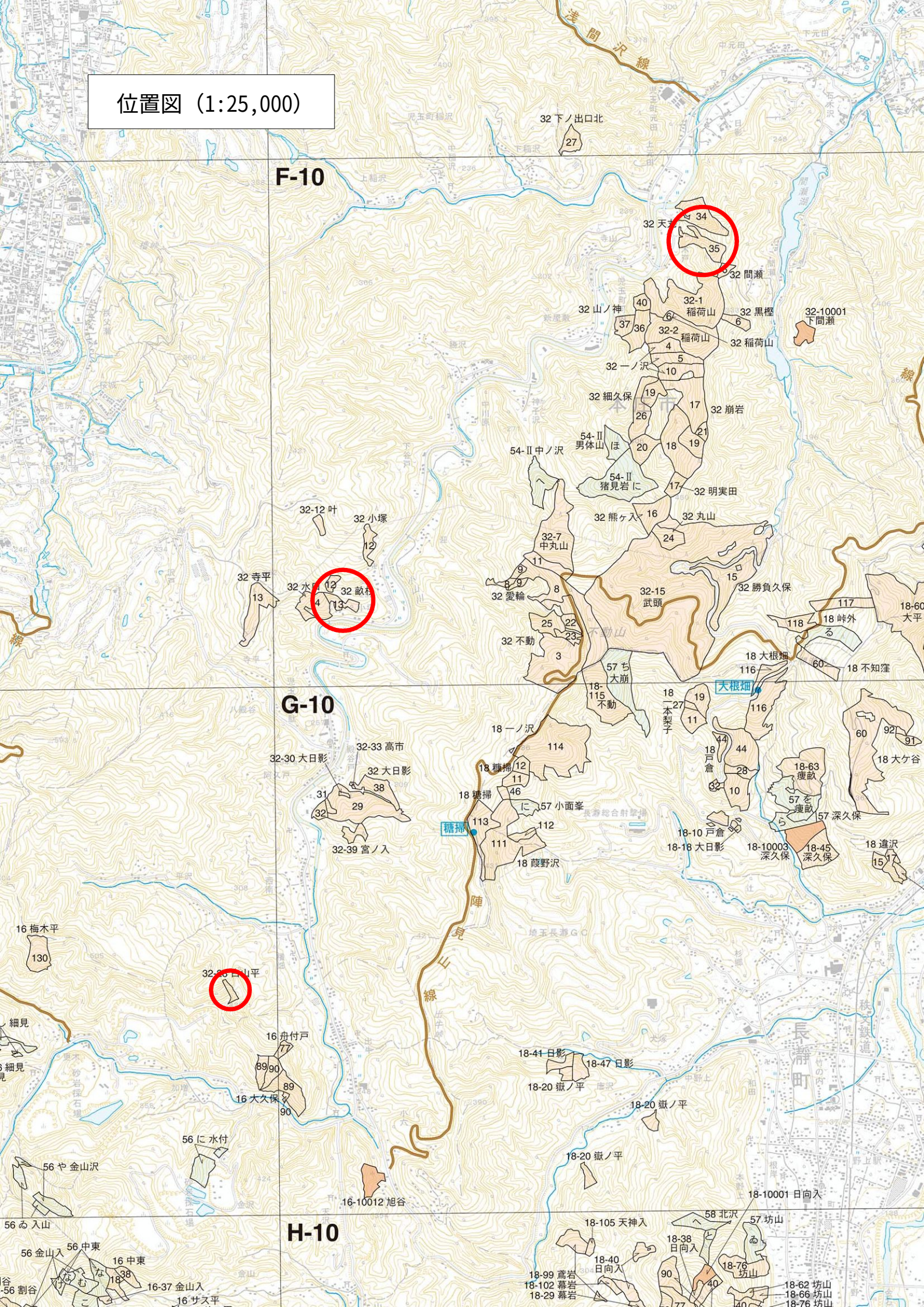
F-10
G-10
H-10
浅間沢線
32 下ノ出口北
32 天神
32 間瀬
32-1 稲荷山
32 黒樫
32-10001 下間瀬
32 山ノ神
32-2 稲荷山
32 稲荷山
32 一ノ沢
32 細久保
32 崩岩
54-Ⅱ 男体山
54-Ⅱ中ノ沢
54-Ⅱ 猪見岩
32 明実田
32 熊ヶ入
32 丸山
32-12 叶
32 小塚
32-7 中丸山
32 寺平
32 水呑
32 畝
32 愛輪
32-15 武頭
32 勝負久保
18 峠外る
18-60 大平
32 不動
18 大根畑
18 不知窪
57 ち 大崩
18-115 不動
大根畑
18 一本梨子
18 一ノ沢
32-33 高市
32-30 大日影
32 大日影
18 糖掃
57 小面峯
糖掃
32-39 宮ノ入
18 葭野沢
18 戸倉
18 大ケ谷
18-63 瀗畝
57 を 瀗畝
57 深久保
18-10 戸倉
18-18 大日影
18-10003 深久保
18-45 深久保
18 逢沢
16 梅木平
32-58 日山平
16 舟付戸
16 大久保
18-41 日影
18-47 日影
18-20 嶽ノ平
56 に 水付
56 や 金山沢
16-10012 旭谷
18-10001 日向入
18-105 天神入
58 北沢
57 坊山
18-38 日向入
18-40 日向入
18-76 坊山
18-99 蔦岩
18-102 幕岩
18-29 幕岩
18-62 坊山
18-66 坊山
56 ゐ 入山
56 金山入
56 中東
16 中東
16-37 金山入
16 サス平
56 割谷
陣見山線
長瀞町
秩父鉄道